



Lage-Exposé





Inhalt:

LAGEIMMO - Lageprofil	B 03
Nahversorger (Bäckerei, Metzgerei, Supermarkt, Drogerie)	B 04
Nahversorger (Banken, Post, Tankstellen, Trafiken)	B 05
Gastronomie und Ausgehen	B 06
Ausbildung und Kinderbetreuung	B 07
Kunst und Kultur	B 08
Sport, Freizeit und Skigebiete	B 09
Ärzte	B 10
Medizinische Versorgung und Therapie	B 11
Öffentlicher Nahverkehr	B 12
Arbeitsplätze und Arbeitsplatzdichte	B 13
Grünflächen und Erholungsräume	B 14
Prognose Wertentwicklung	B 15
Haftungsausschluss	B 15

Nahversorger (Bäckerei, Metzgerei, Supermarkt, Drogerie) 

Nahversorger (Banken, Post, Tankstellen, Trafiken) 

Gastronomie und Ausgehen 

Ausbildung und Kinderbetreuung 

Kunst und Kultur 

Sport, Freizeit und Skigebiete 

Ärzte 

Medizinische Versorgung und Therapie 

Öffentlicher Nahverkehr 

Arbeitsplätze und Arbeitsplatzdichte 

Grünflächen und Erholungsräume 

Prognose Wertentwicklung 

Ergebnisinterpretation - Distanznetz

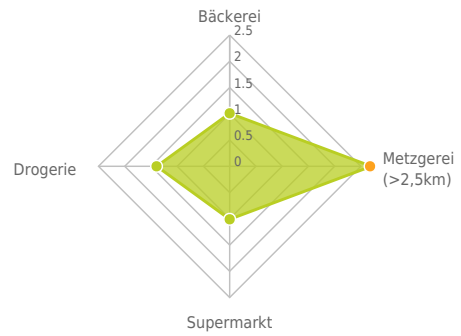
Das Distanznetz auf der rechten Seite gibt einen Überblick über die Entfernungen zur jeweils nächstgelegenen Einrichtung. Der Mittelpunkt markiert den Immobilienstandort. Je näher die Punkte beim Mittelpunkt liegen, desto geringer ist die Entfernung.

Ergebnisinterpretation - Balkendiagramm

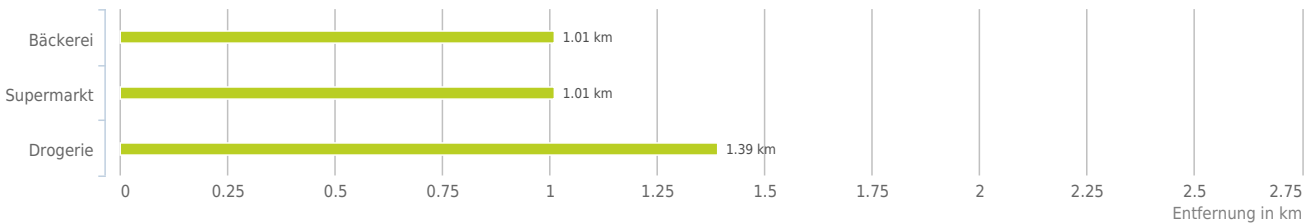
Untenstehende Kilometerangaben zeigen an wie weit der jeweils nächstgelegenen Nahversorger entfernt ist (in Städten Fußweg, am Land Autodistanz).



Distanzen zu Nahversorgern [km]



Distanzen zu den Nahversorgungseinrichtungen



0,6 bis 2 km:

- Bäckerei
- Supermarkt
- Drogerie

über 2 km:

- Metzgerei: >5 km

Ergebnisinterpretation - Distanznetz

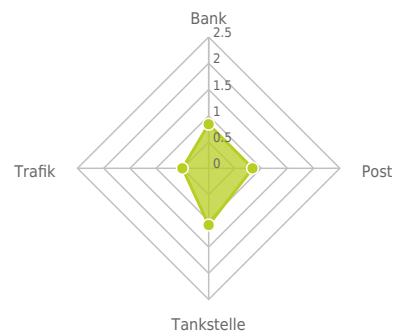
Das Distanznetz auf der rechten Seite gibt einen Überblick über die Entfernungen zur jeweils nächstgelegenen Einrichtung. Der Mittelpunkt markiert den Immobilienstandort. Je näher die Punkte beim Mittelpunkt liegen, desto geringer ist die Entfernung.

Ergebnisinterpretation - Balkendiagramm

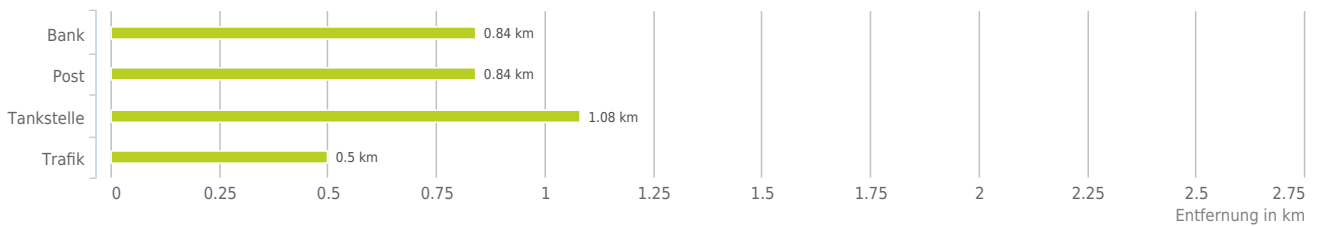
Untenstehende Kilometerangaben zeigen an wie weit der jeweils nächstgelegenen Nahversorger entfernt ist (in Städten Fußweg, am Land Autodistanz).



Distanzen zu Nahversorgern [km]



Distanzen zu den Nahversorgungseinrichtungen



bis 0,5 km:
- Trafik

0,6 bis 2 km:
- Bank
- Post
- Tankstelle

Ergebnisinterpretation - Distanznetz

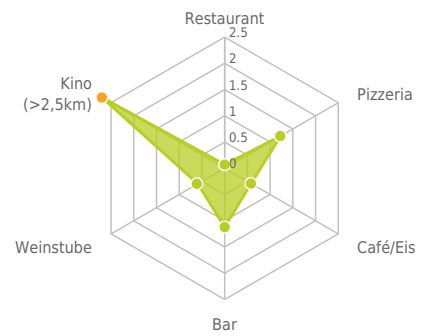
Das Distanznetz auf der rechten Seite gibt einen Überblick über die Entfernungen zur jeweils nächstgelegenen Einrichtung. Der Mittelpunkt markiert den Immobilienstandort. Je näher die Punkte beim Mittelpunkt liegen, desto geringer ist die Entfernung.

Ergebnisinterpretation - Balkendiagramm

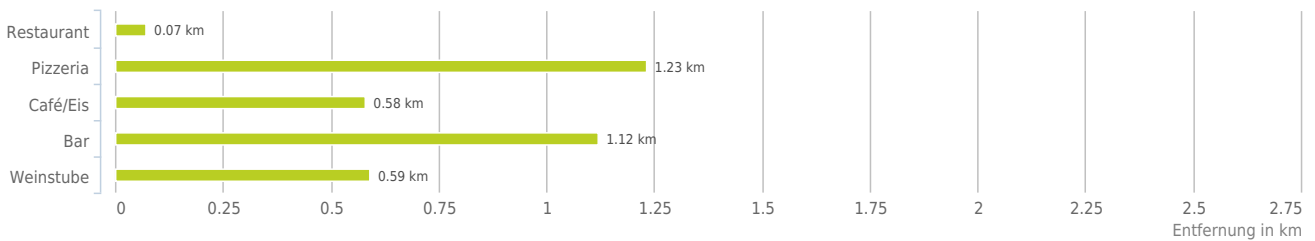
Untenstehende Kilometerangaben zeigen an wie weit die jeweils nächstgelegene Einrichtung entfernt ist (in Städten Fußweg, am Land Autodistanz).



Distanzen zu Ausgheinrichtungen [km]



Distanzen zu den Ausgheinrichtungen



bis 0,5 km:

- Restaurant

0,6 bis 2 km:

- Pizza/Snack
- Café/Eis
- Bar/Lokal
- Weinlokal

über 2 km:

- Gasthaus: >5 km
- Kino: >5 km

© IMMOSERVICE AUSTRIA

Ergebnisinterpretation - Distanznetz

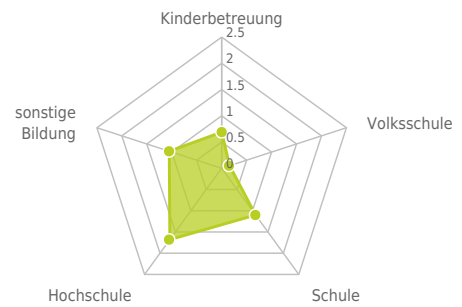
Das Distanznetz auf der rechten Seite gibt einen Überblick über die Entfernungen zur jeweils nächstgelegenen Einrichtung. Der Mittelpunkt markiert den Immobilienstandort. Je näher die Punkte beim Mittelpunkt liegen, desto geringer ist die Entfernung.

Ergebnisinterpretation - Balkendiagramm


Untenstehende Kilometerangaben zeigen an wie weit die jeweils nächstgelegene Einrichtung entfernt ist (in Städten Fußweg, am Land Autodistanz).



Distanzen zu Bildungseinrichtungen [km]



Distanzen zu den Bildungseinrichtungen



bis 0,5 km:

- Volksschule

0,6 bis 2 km:

- Kinderbetreuung
- Schule
- Hochschule
- sonstige Bildung

© IMMOSERVICE AUSTRIA

Ergebnisinterpretation - Distanznetz

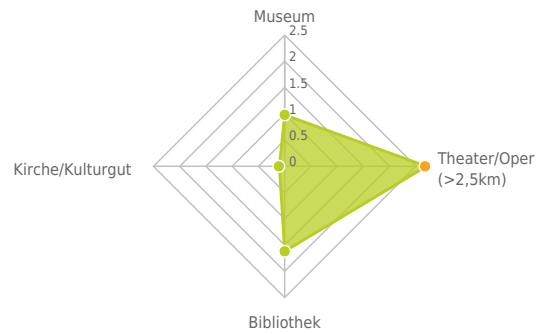
Das Distanznetz auf der rechten Seite gibt einen Überblick über die Entfernungen zur jeweils nächstgelegenen Einrichtung. Der Mittelpunkt markiert den Immobilienstandort. Je näher die Punkte beim Mittelpunkt liegen, desto geringer ist die Entfernung.

Ergebnisinterpretation - Balkendiagramm

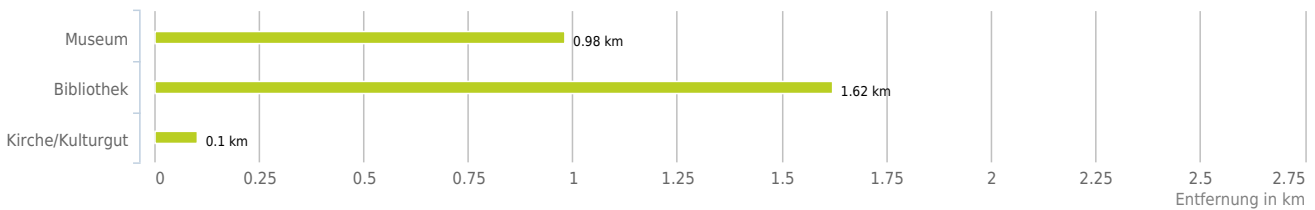
Untenstehende Kilometerangaben zeigen an wie weit die jeweils nächstgelegene Einrichtung entfernt ist (in Städten Fußweg, am Land Autodistanz).



Distanzen zu Kultureinrichtungen [km]



Distanzen zu den Kultureinrichtungen



0,6 bis 2 km:

- Museum
- Bibliothek
- Kirche/Kulturgut

über 2 km:

- Theater/Oper: >5 km

© IMMOSERVICE AUSTRIA

Ergebnisinterpretation - Distanznetz

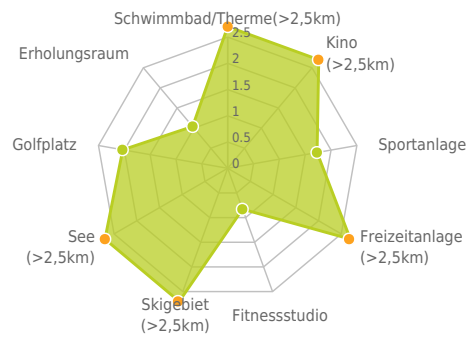
Das Distanznetz auf der rechten Seite gibt einen Überblick über die Entfernungen zur jeweils nächstgelegenen Einrichtung. Der Mittelpunkt markiert den Immobilienstandort. Je näher die Punkte beim Mittelpunkt liegen, desto geringer ist die Entfernung.

Ergebnisinterpretation - Balkendiagramm


Untenstehende Kilometerangaben zeigen an wie weit die jeweils nächstgelegene Einrichtung entfernt ist (in Städten Fußweg, am Land Autodistanz).



Distanzen zu Freizeiteinrichtungen [km]



Distanzen zu den Freizeiteinrichtungen



0,6 bis 2 km:

- Sportanlage
- Fitnessstudio
- Erholungsraum

über 2 km:

- Schwimmbad/Therme: >5 km
- Kino: >5 km
- Videothek: >5 km
- Freizeitanlage: >5 km
- Skilift: >5 km
- Golfplatz: 2,2 km
- See: >5 km

© IMMOSERVICE AUSTRIA

Ergebnisinterpretation - Distanznetz

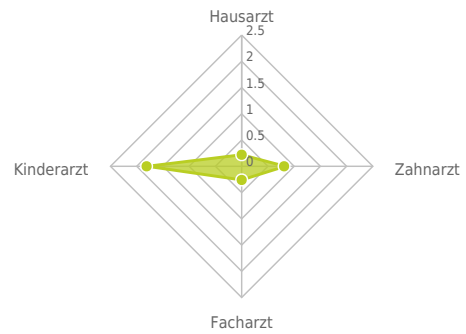
Das Distanznetz auf der rechten Seite gibt einen Überblick über die Entfernungen zur jeweils nächstgelegenen Einrichtung. Der Mittelpunkt markiert den Immobilienstandort. Je näher die Punkte beim Mittelpunkt liegen, desto geringer ist die Entfernung.

Ergebnisinterpretation - Balkendiagramm

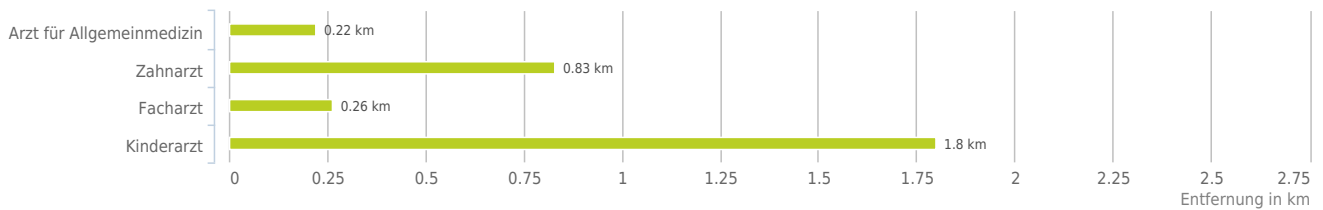
Untenstehende Kilometerangaben zeigen an wie weit die jeweils nächstgelegene Einrichtung entfernt ist (in Städten Fußweg, am Land Autodistanz).



Distanzen zu Ärzten [km]



Distanzen zu Ärzten



bis 0,5 km:

- Arzt für Allgemeinmedizin
- Facharzt

0,6 bis 2 km:

- Zahnarzt

über 2 km:

- Kinderarzt: 2,1 km

© IMMOSERVICE AUSTRIA

Ergebnisinterpretation - Distanznetz

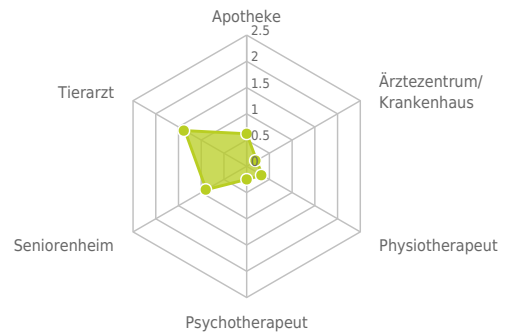
Das Distanznetz auf der rechten Seite gibt einen Überblick über die Entfernungen zur jeweils nächstgelegenen Einrichtung. Der Mittelpunkt markiert den Immobilienstandort. Je näher die Punkte beim Mittelpunkt liegen, desto geringer ist die Entfernung.

Ergebnisinterpretation - Balkendiagramm

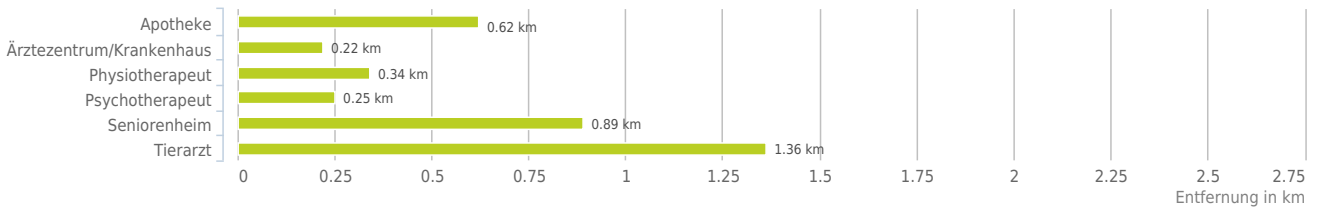
Untenstehende Kilometerangaben zeigen an wie weit die jeweils nächstgelegene Einrichtung entfernt ist (in Städten Fußweg, am Land Autodistanz).



Distanzen zu Gesundheitseinrichtungen [km]



Distanzen zu Gesundheitseinrichtungen



bis 0,5 km:

- Ärztezentrum/Krankenhaus
- Physiotherapeut
- Psychotherapeut

0,6 bis 2 km:

- Apotheke
- Seniorenheim
- Tierarzt

Ergebnisinterpretation - Distanznetz

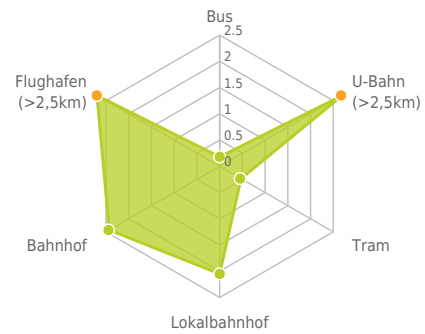
Das Distanznetz auf der rechten Seite gibt einen Überblick über die Entfernungen zur jeweils nächstgelegenen Einrichtung. Der Mittelpunkt markiert den Immobilienstandort. Je näher die Punkte beim Mittelpunkt liegen, desto geringer ist die Entfernung.

Ergebnisinterpretation - Balkendiagramm

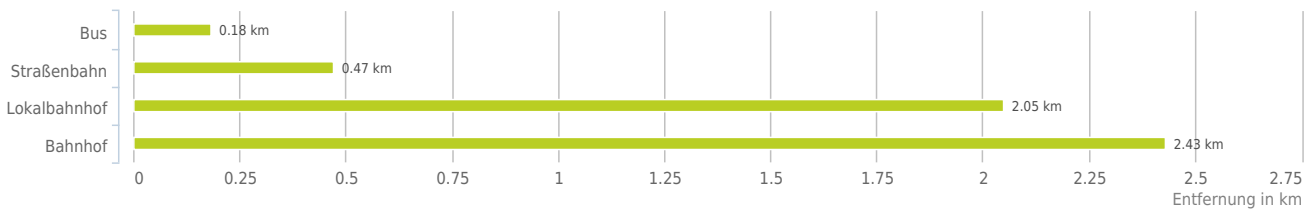
Untenstehende Kilometerangaben zeigen an wie weit die jeweils nächstgelegene Einrichtung entfernt ist (in Städten Fußweg, am Land Autodistanz).



Distanzen zum öffentlichen Verkehr [km]



Distanzen zu Einrichtungen des öffentlichen Verkehrs



bis 0,5 km:

- Bus
- Straßenbahn

über 2 km:

- U-Bahn: >5 km
- Lokalbahnhof: 2,0 km
- Bahnhof: 2,4 km
- Flughafen: >5 km

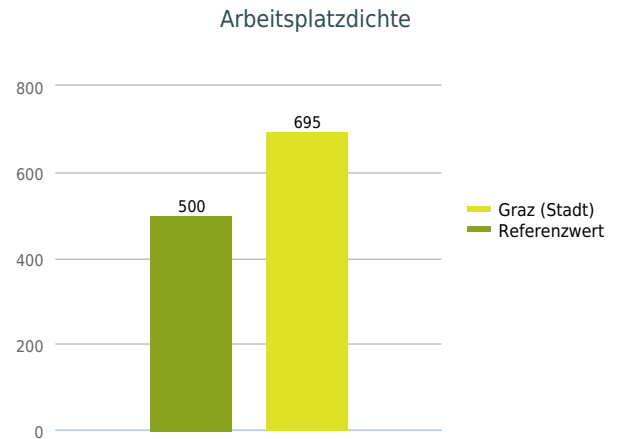
www.openstreetmap.org/copyright
© IMMOSERVICE AUSTRIA

Erklärung

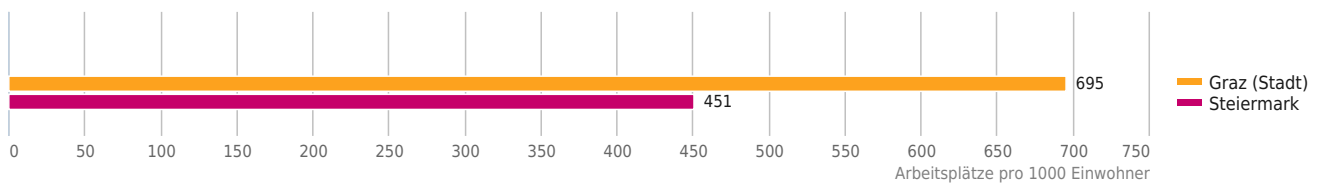
Die Arbeitsplatzdichte gibt Aufschluss darüber, wie viele Arbeitsplätze in der Stadt oder in der Gemeinde vorhanden sind. Eine Dichte von rund 500 Arbeitsplätzen je 1.000 Personen bedeutet ein ausgewogenes Verhältnis von Arbeitsplätzen und Wohnbevölkerung. Städte weisen in der Regel höhere Werte auf.

Ergebnis

Die Arbeitsplatzdichte von 695 Beschäftigten je 1.000 Personen weist darauf hin, dass in "Graz (Stadt)" ein großes Angebot an Arbeitsplätzen zur Verfügung steht.



Arbeitsplatzdichte



© IMMOSERVICE AUSTRIA



Erklärung

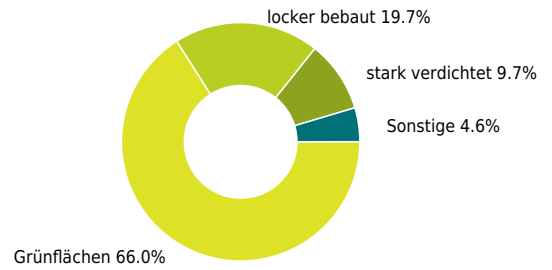
Grünflächen und Erholungsräume umfassen Wälder, Wiesen und Seen genauso wie innerstädtische Grünanlagen. Ländliche Gemeinden weisen in der Regel deutlich höhere Grünflächenanteile und Erholungsräume auf.

Ergebnis

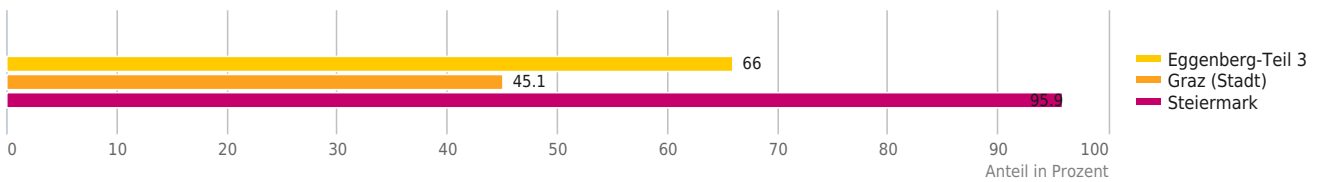
Mit einem Grünflächenanteil von 66,0% bietet "Eggenberg-Teil 3" eine hohe Freizeitqualität in der Natur.



Grünflächenanteil



Grünflächenanteil



© IMMOSERVICE AUSTRIA



Erklärung

Die Prognose der Wertentwicklung von Immobilienstandorten beruht auf dem statistischen Zusammenhang zwischen den vom LAGEPROFI verwendeten Indikatoren und den zurückliegenden Preisentwicklungen auf Gemeindeebene. Alle verwendeten Indikatoren wurden mit Methoden der Geostatistik auf einen signifikanten Zusammenhang geprüft und ein positiver oder negativer Einfluss auf die Wertentwicklung ermittelt. Dadurch wurden Parameter identifiziert, welche die Wertentwicklung steuern. Diese wurden zusammen mit Expertenmeinungen in ein Gewichtungsmo­dell aufgenommen und schließlich ein Indexwert zwischen 0 und 10 für jede Raumeinheit errechnet. Relevante Einflussfaktoren auf die Wertentwicklung sind u. a. Bevölkerungsprognose, Bebauungsdichte, Akademikeranteil und Arbeitsplatzdichte.

Ergebnis

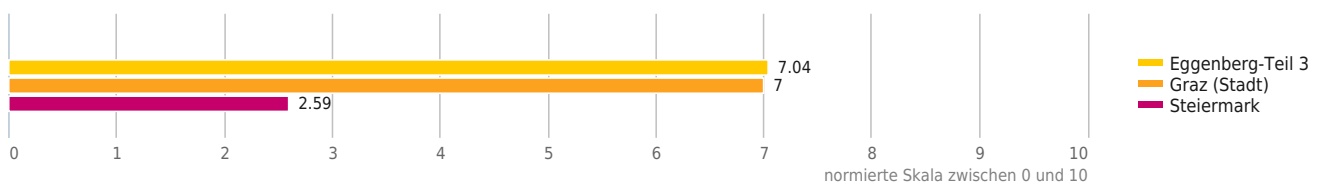
In "Eggenberg-Teil 3" ist mit einem Indexwert von 7,04 mit überdurchschnittlichen Preissteigerungen innerhalb der nächsten zwei Jahren zu rechnen.



Prognose Wertentwicklung



Wertsteigerungsindex



© IMMOSERVICE AUSTRIA

Haftungsausschluss



Die terravistor GmbH ist bestrebt, die zur Verfügung gestellten Informationen, Daten (Daten von externen Datenquellen werden nicht auf Richtigkeit überprüft und es besteht kein Anspruch auf Vollständigkeit – z. Bsp. LAGEImmo), Grafiken, Auswertungen und Berechnungen (z. Bsp. RENDITEImmo) nach bestem Wissen und Gewissen aufzubereiten, darzustellen und aktuell zu halten und legt größten Wert auf die Qualität und Zuverlässigkeit Ihrer Immoservices.

Dennoch übernehmen weder die terravistor GmbH noch Kunden der terravistor GmbH Haftungen für Schäden, die sich aus der Weitergabe und Nutzung der angebotenen Informationen ergeben können, auch wenn diese auf die Nutzung und Weitergabe von allenfalls unvollständigen bzw. fehlerhaften Informationen zurückzuführen sind.

Die terravistor GmbH und die Kunden der terravistor GmbH übernehmen aus diesen Gründen keine Gewährleistung und/oder Haftung für die Quantität, Qualität oder Richtigkeit der gespeicherten oder übermittelten Inhalte (Daten und Informationen).

Verweise auf fremde Webseiten liegen außerhalb des Verantwortungsbereiches der terravistor GmbH. Eine Haftung für die Inhalte von verlinkten Seiten ist ausgeschlossen, zumal die terravistor GmbH keinen Einfluss auf Inhalte wie Gestaltung von gelinkten Seiten hat.