








Maßstab: 1 : 4.000

Druckdatum: Januar 20, 2023

Gesuchte Adresse: Kremsmünsterer Straße 34, 4030 Linz
Lambert Koordinate: (X;Y) = (473908;482990)

<https://hora.gv.at>

Quellen Basisdaten: BML, Ämter der LR, BEV, GIP.gv.at
Quellen Fachdaten: BML, Ämter der LR, VVO, ZAMG

-  Hohe Gefährdung: Überflutung bei 30-jährlichem Hochwasser möglich
-  Mittlere Gefährdung: Überflutung bei 100-jährlichem Hochwasser möglich
-  Niedrige Gefährdung: Überflutung bei 300-jährlichem Hochwasser möglich
-  Gewässerzuständigkeit
-  Gewässerstrecken innerhalb der Gebiete mit potenziell signifikantem Risiko (Verlinkung zu WISA Hochwasser)